

ELEMENTOS DE UN RÍO

Cauce: es por donde discurre el río.

Naciente: lugar donde se origina el río.

Desembocadura: Lugar donde un río vierte sus aguas al mar, lago u otro río.

Curso: es el recorrido del río desde su nacimiento hasta su desembocadura. Puede ser superior (Se encuentra generalmente en zonas montañosas y se caracteriza por su pendiente pronunciada, la presencia de saltos y cataratas, el rápido desplazamiento de las aguas y la gran erosión que provocan), medio (Se ubica en terrenos de menor pendiente, la velocidad del agua se hace más lenta y transporta los sedimentos que recoge a su paso) e inferior (Se desarrolla en terrenos llanos o de escasa pendiente, su desplazamiento es lento, con presencia de meandros y genera depósitos de sedimentos)

Meandros: Curvas que forman los ríos durante su recorrido en relieves de poco declive.

Caudal: es la cantidad de agua que lleva un río. Se mide en m³/seg.

Régimen: es la variación del caudal de un río a lo largo de un año. Puede ser regular (cuando las variaciones del caudal no existen o son pequeñas) e irregular (cuando hay grandes variaciones del caudal).

Afluyente: Río secundario que vierte sus aguas en un río de mayor caudal, principal o colector.

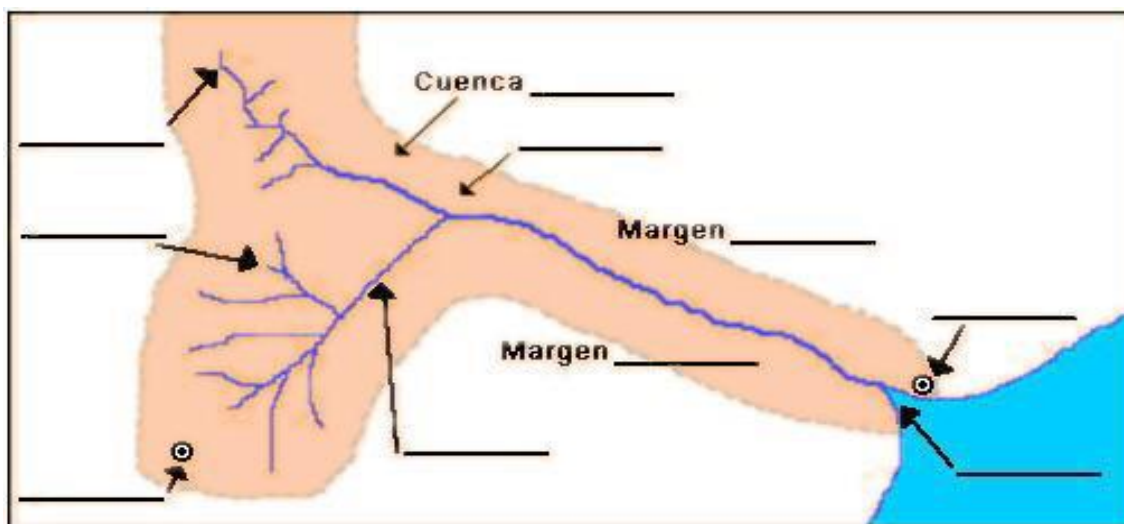
Confluencia: Punto de unión de dos o más ríos.

Margen: Línea de contacto entre el río y la tierra. Para establecer la derecha y la izquierda debo ponerme de espaldas a la naciente mirando la desembocadura.

Cuenca hidrográfica: es la porción de la superficie terrestre formada por el río principal, sus afluentes y las tierras comprendidas entre ellos.

Arroyo: Curso de agua de poca longitud y caudal.

27.- Completá el esquema de la cuenca, con las siguientes palabras: **IZQUIERDA – HIDROGÁFICA – ARROYO – NACIENTE – CIUDAD PORTUARIA - DESEMBOCADURA – AFLUENTE – DERECHA – CONFLUENCIA- CIUDAD**



28.- Completá las siguientes oraciones teniendo en cuenta la lectura de las pág. 56 a 58

El río Negro que desemboca en, surge de la confluencia de los ríos y Juntos conforman una cuenca

Los ríos Gualeguay y Carcarañá, son afluentes del río Este último desemboca en el río que a su vez vierte sus aguas en el



CIEEM 2017/2018

Geografía - Clase n° 10 – Sábado 21 de octubre de 2017

Por los límites Norte y Sur de la provincia de Formosa circulan los ríos y, respectivamente. Ambos son del río Paraguay y pertenecen a una cuenca El río Desaguadero recibe las aguas del río en la provincia de La Pampa, por su margen El río desemboca en la laguna Mar Chiquita, al norte de la provincia de, en una cuenca

29.- ARGENTINA / TURISMO AVENTURA

- a.- Leé el artículo junto con el mapa N° 6 color de Argentina, y localizá los ríos, lagos y embalses nombrados.
- b.- Indicá qué otros usos del río nombra el artículo.
- c.- ¿Qué otros usos del río conoces?

Cinco destinos únicos para hacer rafting

Fuente: <http://turismo.perfil.com>, 12/07/2017 con modificaciones.

Opciones para expertos y principiantes. Los servicios ofrecen guías, charlas informativas y mucha seguridad. Salta, Mendoza, Neuquén, Río Negro y Chubut son las provincias que invitan al turista a disfrutar los ríos a bordo de gomones.

Para los amantes del agua, existen cinco destinos imperdibles donde se practican las más divertidas y seguras bajadas de rafting: el **Cañón del río Juramento**, en Salta; el **río Atuel**, en las afueras de San Rafael, Mendoza; el **río Aluminé**, en el norte de la provincia de Neuquén; el **río Manso**, en la ciudad de San Carlos de Bariloche, Río Negro; y el **río Corcovado**, casi al límite con la frontera chilena, en Chubut.

Hablemos del rafting...

El rafting es un deporte en equipo que se practica con diversos niveles de dificultad dependiendo de la pendiente del río. En algunos casos, suelen plantearse desafíos extremos y cuyo único requisito es saber nadar. Entre los aprendizajes básicos que se transmiten a cada participante de la excursión figura la necesidad de que todo el grupo reme, oriente su peso y coordine los movimientos sobre los rápidos para lograr que la basla o gomón se mantenga a flote. En general, los tripulantes varían entre seis y ocho, los cuales son ubicados de acuerdo a su experiencia: en el medio los inexpertos; adelante, los que gustan de los remos; y, atrás los verdaderos expertos junto al guía. El grado de dificultad en el rafting se clasifica de acuerdo a los ríos y va de I a VI, siendo este último de gran riesgo hasta para los más expertos. Y entre los elementos básicos de seguridad figuran remos, cascos, chalecos salvavidas, chaquetas secas y hasta trajes de neoprene, en algunos casos.

Aventura en Mendoza

En el corazón de la provincia de **Mendoza** y a unos mil kilómetros de Buenos Aires, la ciudad de San Rafael sorprende con lugares mágicos como el Cañón del Atuel, ideal para actividades náuticas y de montaña. Un destino que ofrece además gran actividad cultural, para combinar descanso, diversión y entretenimiento para toda la familia.

Rafting en el Norte

En la región de los Valles Calchaquíes y a unos 65 kilómetros de la ciudad Capital de **Salta**, se encuentra el Embalse General Belgrano, conocido popularmente como dique de Cabra Corral, el segundo en su tipo más grande de la Argentina. Un atractivo espejo de agua, que además de funcionar como área de recreación y deporte, cumple un rol vital para el riego de miles de hectáreas fértiles de la región.

Portal de la Patagonia

Al norte de la provincia de Neuquén, uno de los destinos en pleno auge es Villa Pehuenia, con actividades deportivas, culturales y de aventura. Este novato centro turístico se constituye como el portal natural del Corredor de los Lagos de la Patagonia, que sigue hacia el Sur por San Martín de los Andes, Villa La Angostura, Bariloche y Lago Puelo, haciendo rafting sobre el río Aluminé.

Capital Nacional de la Aventura

El cuarto destino imperdible para disfrutar de las bajadas de rafting es la ciudad de San Carlos de Bariloche, recientemente declarada Capital Nacional del Turismo de Aventura, en plena Patagonia argentina. Es allí donde se encuentra uno de los ríos más desafiantes para la práctica de este deporte: el Manso, un brazo de deshielo que cruza casi por completo el P N Nahuel Huapi.

Cuna del rafting





Finalmente, la última propuesta imperdible para la práctica de rafting en Argentina la constituye la ciudad de Corcovado, muy cerca de Trevelin, en la provincia de Chubut. Este destino patagónico se distingue por la calidad de su pesca en los lagos, Falso y Vintter. La villa de montaña se sitúa a escasos km de la frontera con Chile y atrae principalmente al turismo por sus ríos y arroyos.



Geografía - Clase n° 10 – Sábado 21 de octubre de 2017

30.- LOS AMBIENTES DE ARGENTINA

a.- Completá el siguiente cuadro teniendo en cuenta el mapa de la pág. 61 y la explicación de tu profesor:

PAISAJE	AMBIENTE	PROVINCIA	RECURSO
		MISIONES	
			VEGETALES (HIERBAS)
		NEUQUEN CHUBUT SANTA CRUZ RIO NEGRO TIERRA DEL FUEGO, ANTARTIDA E ISLAS DEL ATLANTICO SUR	
	ESTEPA ANDINO- PUNEÑA		

b.- Ubicar los recursos del ejercicio anterior agregar más.

Recurso renovable	Recurso no renovable	Recurso perpetuo



CIEEM 2017/2018

Geografía - Clase n° 10 – Sábado 21 de octubre de 2017

31.- Actividad de Integración: **Ambientes**

Pedro es empresario y está programando un viaje de negocios. Para ello consultó a la agencia de turismo “Viajes Argentina” organizando el siguiente itinerario:

Día 1- Salida de aeroparque Jorge Newbery, en CABA, con destino a San Rafael en un vuelo directo de 1h 40m. Visita complejos agroindustriales.

Día 2- Salida de San Rafael a la ciudad de Rosario en un vuelo de aproximadamente 2h donde concurrirá la Bolsa de Comercio y por la tarde visitar el Monumento a la Bandera a orillas del río Paraná.

Día 3- Regreso de Rosario a CABA, en 1hora.

Completá el cuadro.

Localidad	Provincia	Ambiente	Relieve	Clima
San Rafael				
Rosario				

32.- REPASANDO LOS PRINCIPALES RÍOS DE ARGENTINA Y LAS CUENCAS

Completa el siguiente cuadro consultando el texto (p56) y observando el mapa de principales ríos (p57)

Ríos	Tipo de Cuenca-Pendiente	Provincias que conforman la cuenca hídrica
Paraná		
Deseado		
Desaguadero		
Salado (Bs . As)		
Salí-Dulce		
Limay		
Atuel		
Tercero		
Gualeguay		